LEGENDE Tous les renseignements ci-contre sont donnés à titre indicatif.

F 99 — Piétons - Cyclistes (3)
Ravel 1 , 2 , 3 ou 4

Qualité non conforme pour P.M.R.
(Personne à Mobilité Réduite)

F 99 — Piétons - Cyclistes

Qualité non conforme pour P.M.R.
(Personne à Mobilité Réduite)

Voirie de liaison (3)
Toute circulation ou
desserte locale

Qualité non conforme pour P.M.R.
(Personne à Mobilité Réduite)

C 3
+ additionnels — Circulation sur autorisation
avec cycles admis ou non

Qualité non conforme pour P.M.R.
(Personne à Mobilité Réduite)

Zone avec stationnement
sur accotement.

Accès (1)

Accès 4 x 4

Accès pour piétons

Zones de stationnement à proximité immédiate (2)

Ph.: 62
0.410
2.146 à 2.168
P > 5
5
M.E.T.

Cumulées : Ponctuelle ou Section.

Nombre total de places
(avec ou sans aménagement)

Nombre total de places PMR. éventuelles.

Gestionnaire / Propriétaire du site.

Reportage photographique.

(1) Le relevé des accès se veut le plus complet mais n'est pas exhaustif dans les zones agglomérées.

(2) Ces zones n'ont pas été répertoriées systématiquement au sein des agglomérations, ni lorsque une route longe la voie d'eau (avec ou sans chemin de service).

(3) Pour les franchissements d'une rive à l'autre, la qualité conforme ou non aux P.M.R. n'a pas été examinée.

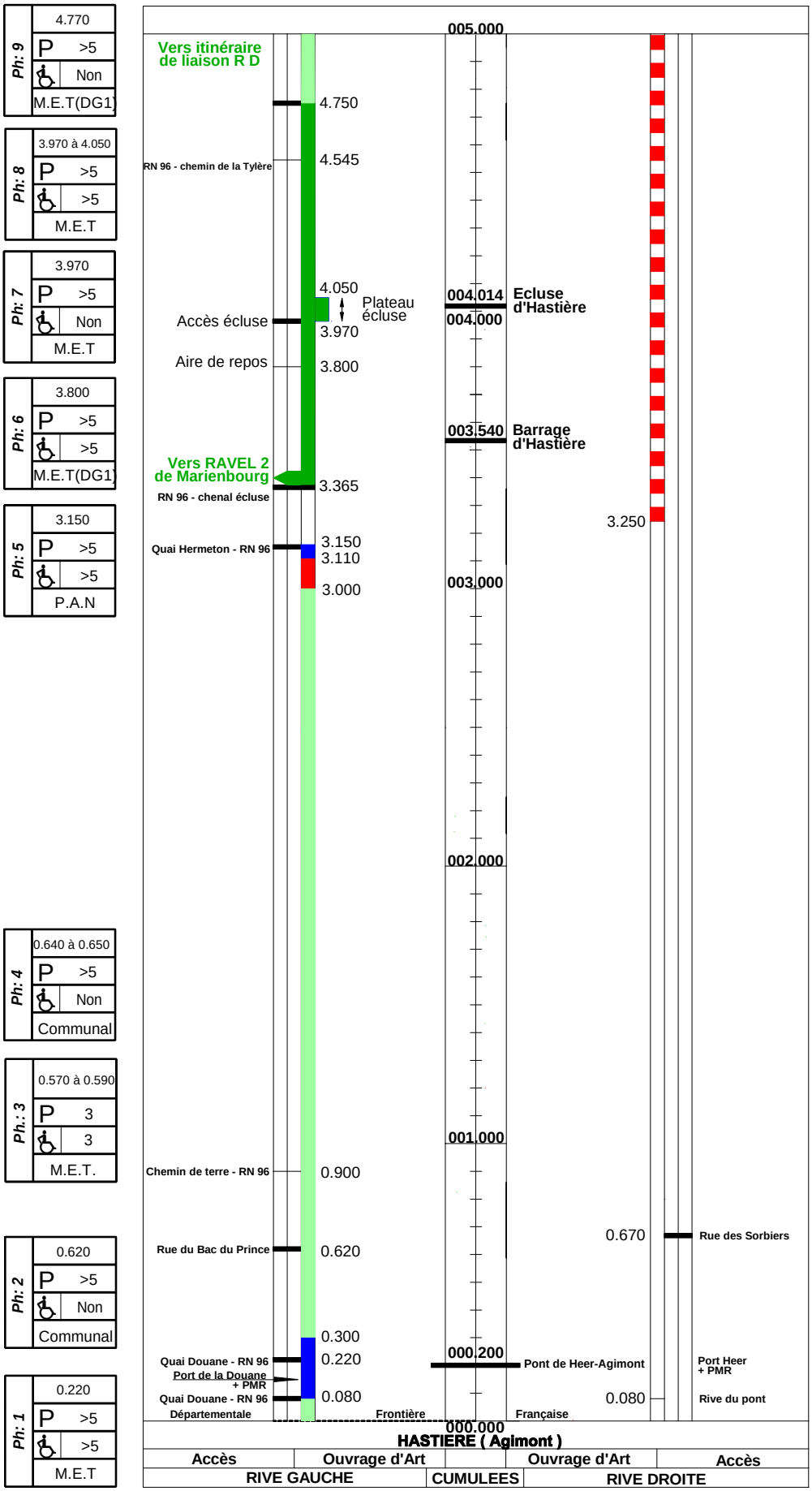

Voie n°40 : Meuse

[Ech : 5 cm = 1 km - 114.648 km - feuil : 1/23]

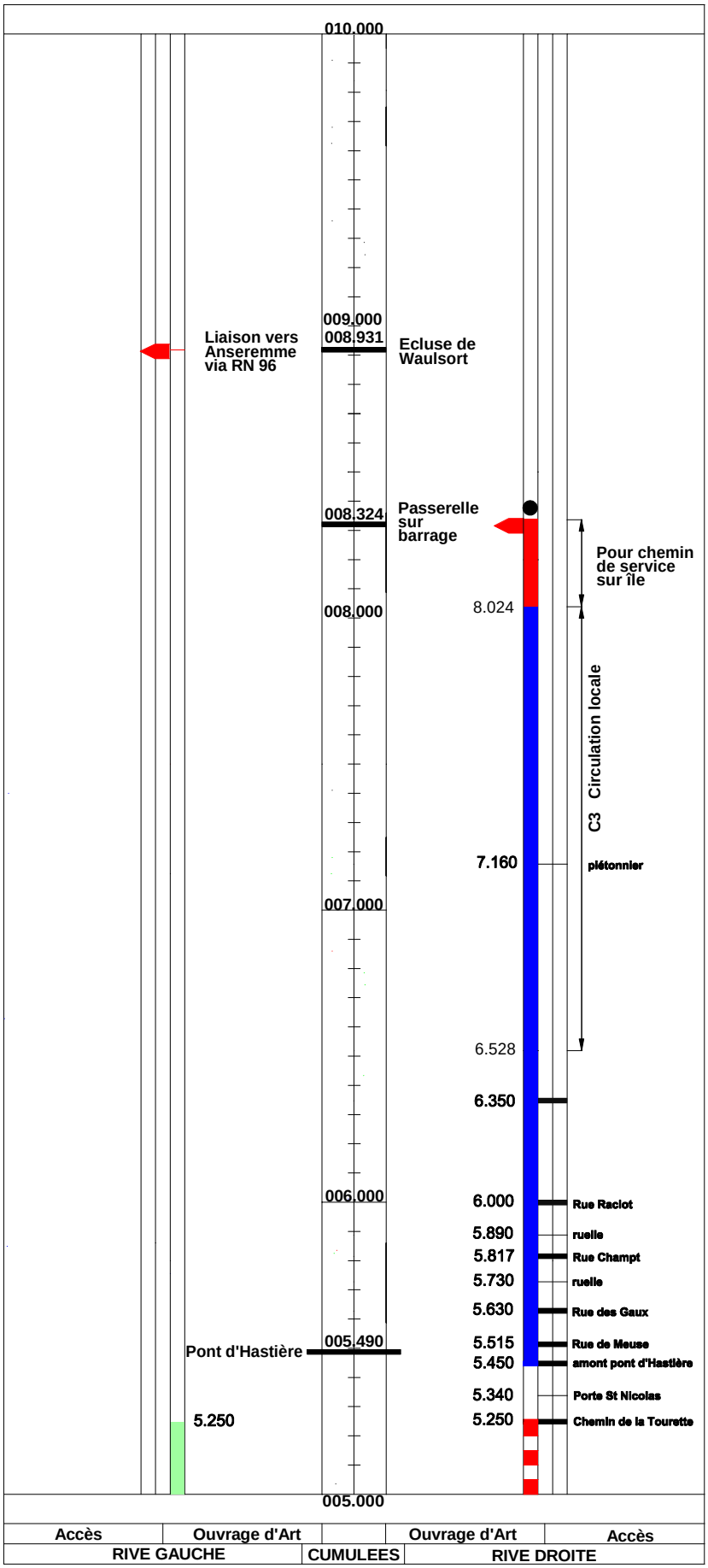

Ph: 10	
	5.515
	P >5
	♿ >5
	Communal

Voie n°40 : Meuse

[Ech : 5 cm = 1 km - 114.648 km - feuil : 2/23]

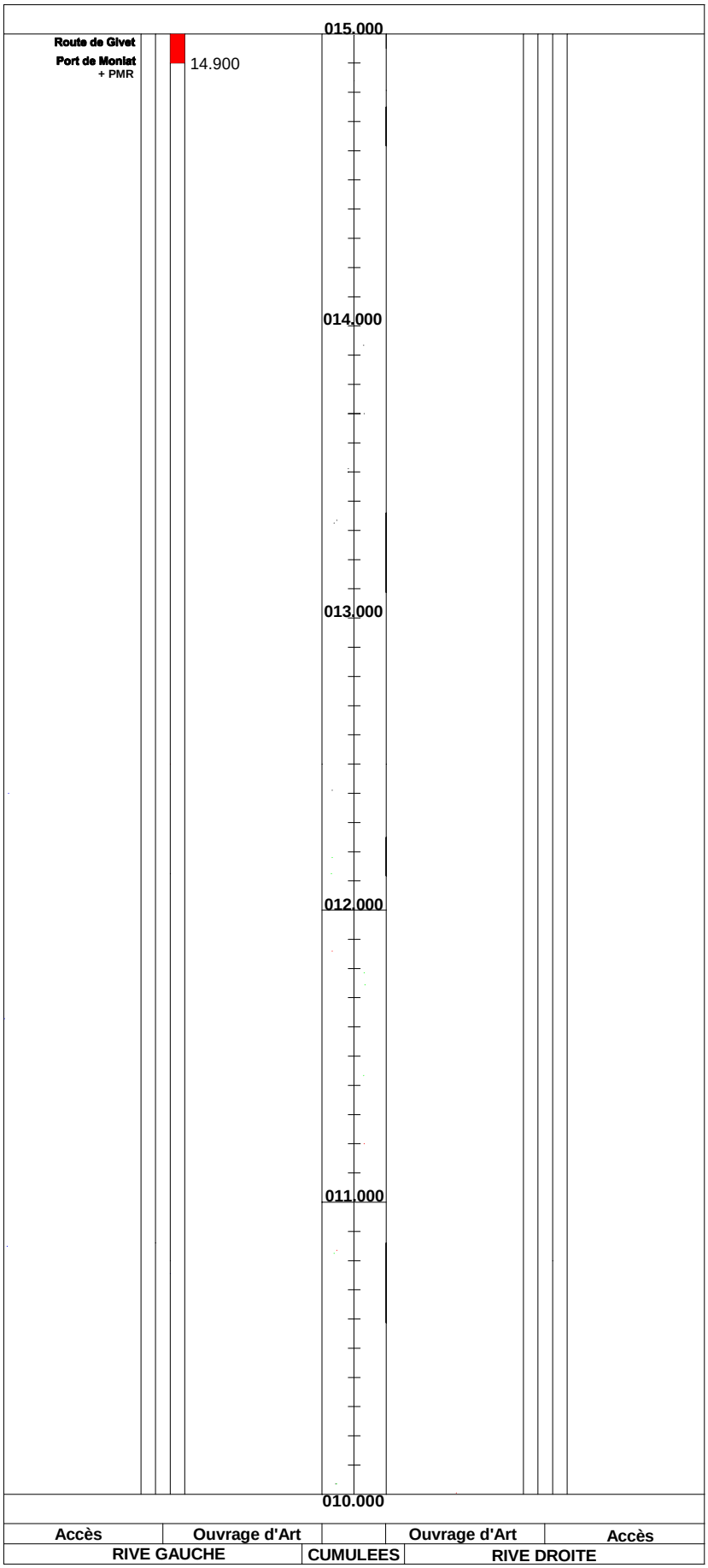

Voie n°40 : Meuse

[Ech : 5 cm = 1 km - 114.648 km - feuil : 3/23]

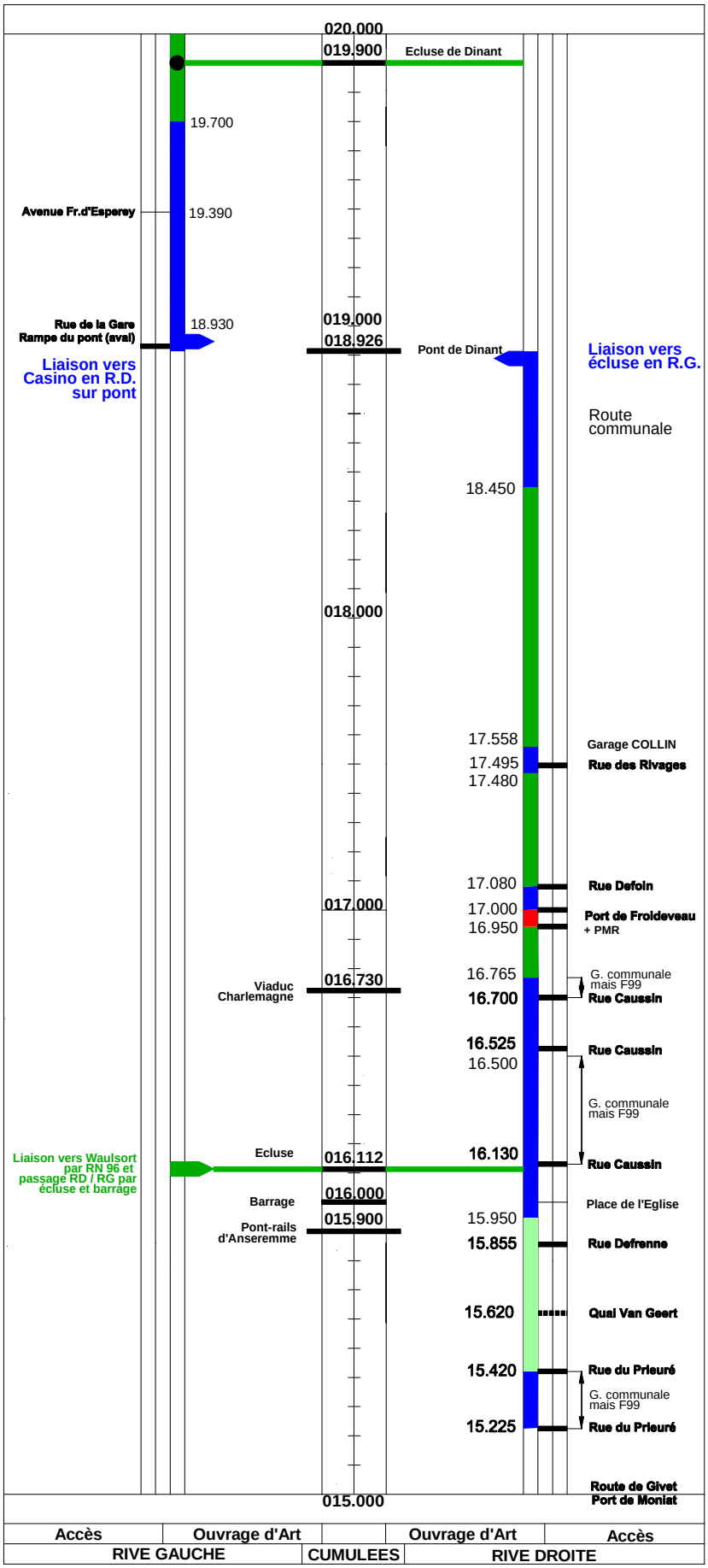

Ph: 17	17.480 à 17.558
	P >5
	♿ >5
	G. Com.

Ph: 16	17.010
	P >5
	♿ >5
	Communal

Ph: 15	16.950 à 17.000
	P >5
	♿ >5
	P.A.N.

Ph: 14	16.975
	P >5
	♿ >5
	Communal

Ph: 13	16.700
	P >5
	♿ Non
	G. Com.

Ph: 12	15.900 à 16.000
	P >5
	♿ >5
	Communal

Ph: 11	15.620
	P >5
	♿ Non
	M.E.T

Voie n°40 : Meuse

[Ech : 5 cm = 1 km - 114.648 km - feuil : 4/23]

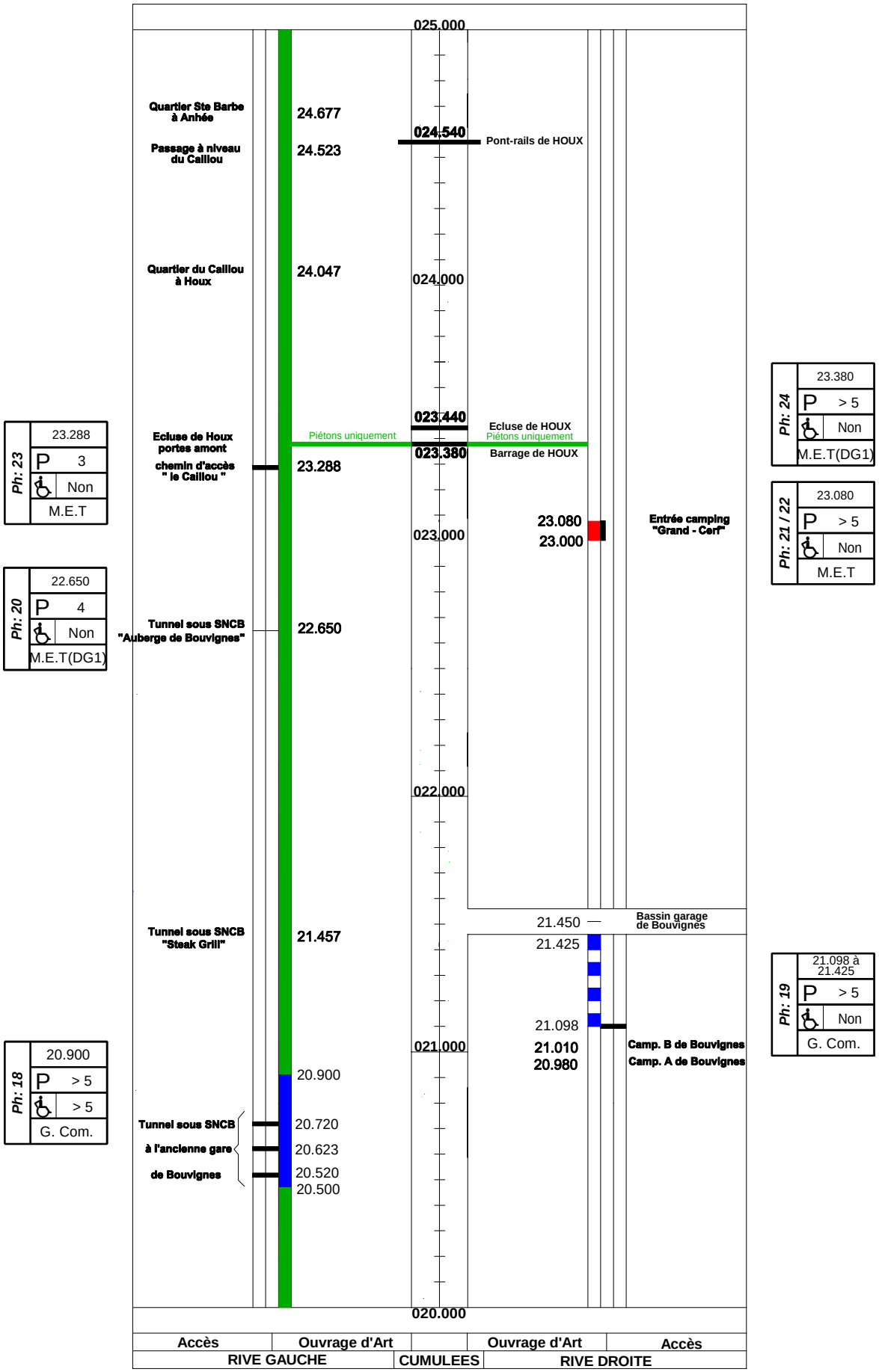

Voie n°40 : Meuse

[Ech : 5 cm = 1 km - 114.648 km - feuil : 5/23]

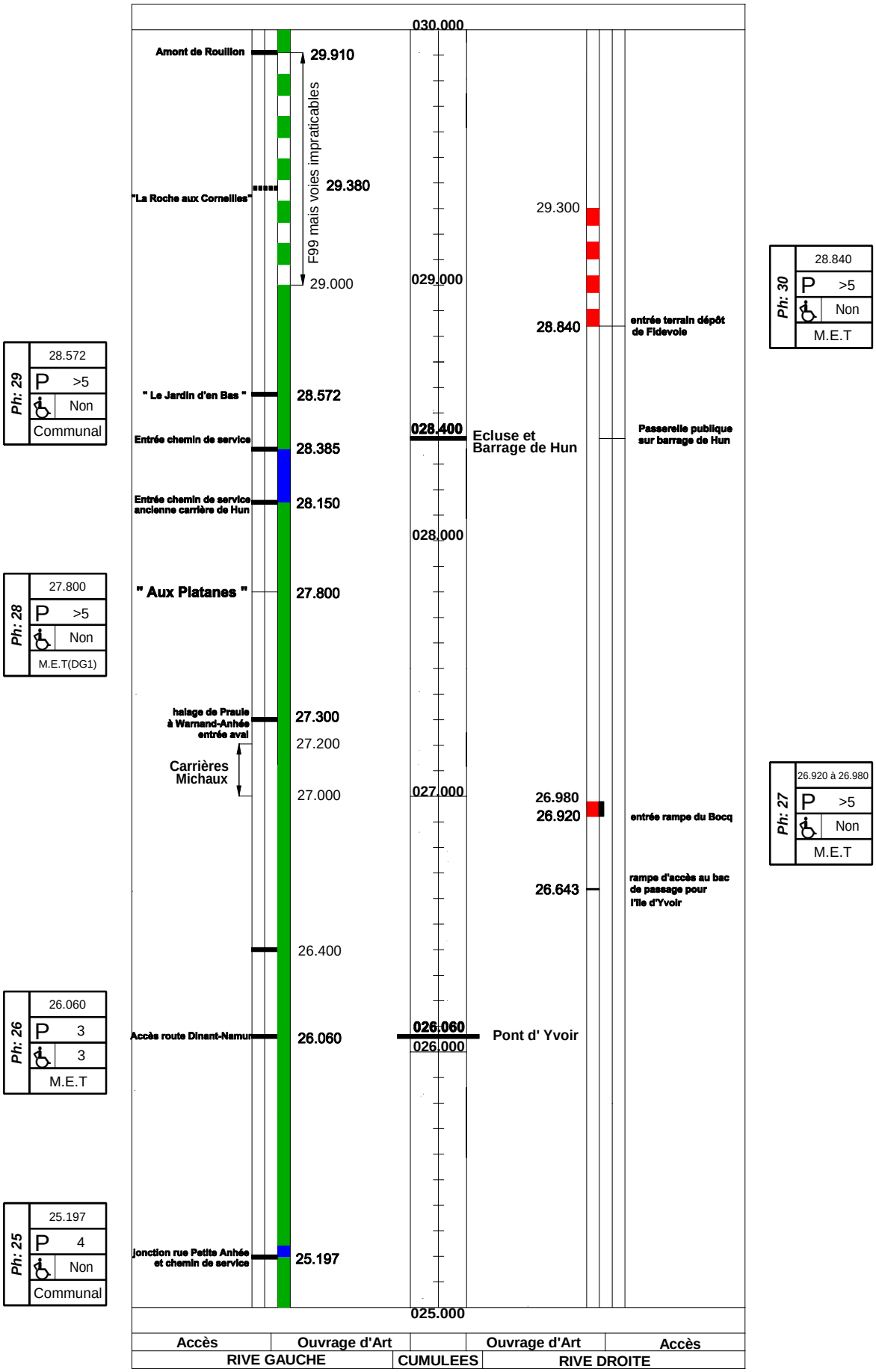

Voie n°40 : Meuse

[Ech : 5 cm = 1 km - 114.648 km - feuil : 6/23]

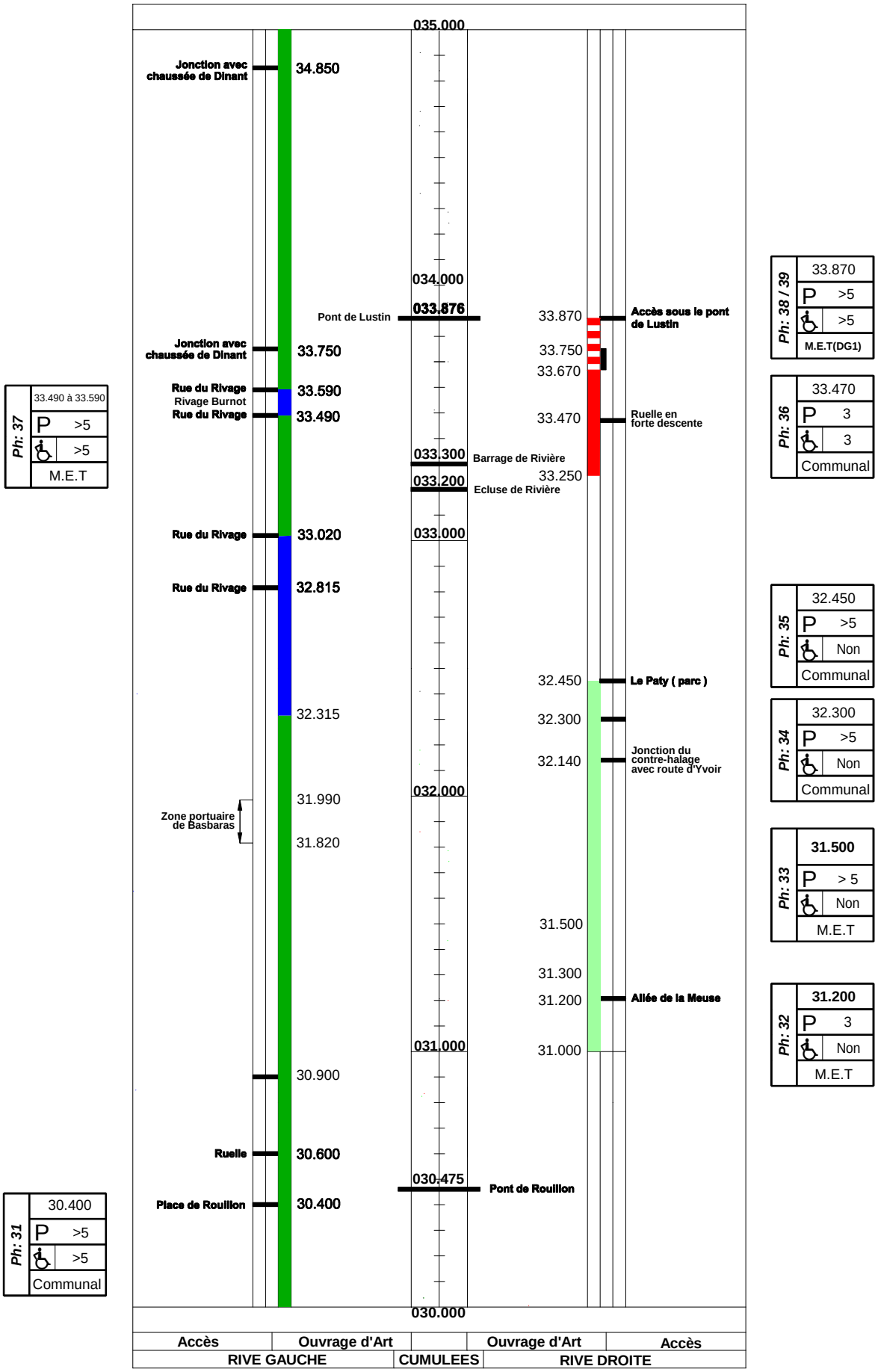

Voie n°40 : Meuse

[Ech : 5 cm = 1 km - 114.648 km - feuil : 7/23]

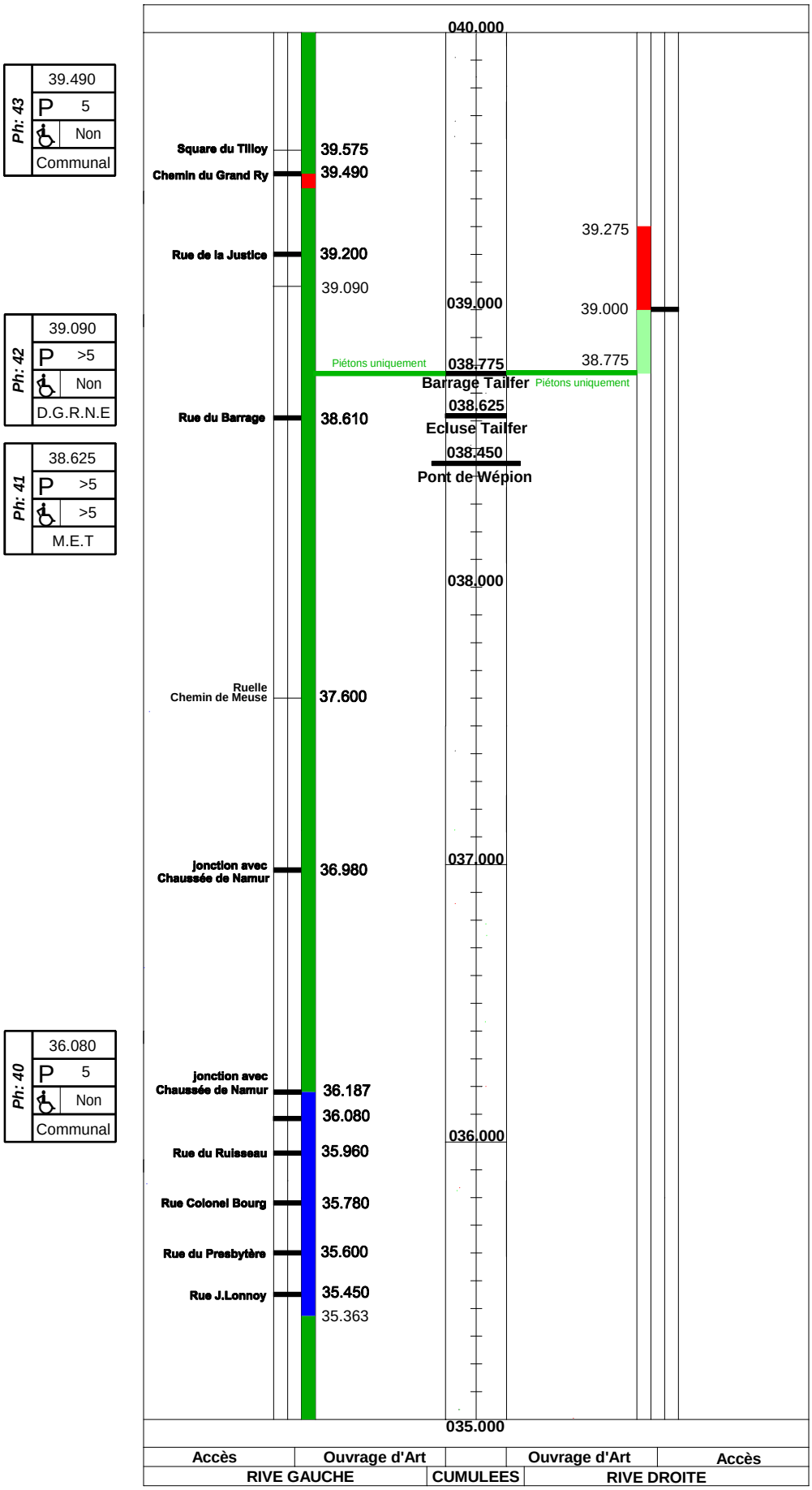

Voie n°40 : Meuse

[Ech : 5 cm = 1 km - 114.648 km - feuil : 8/23]

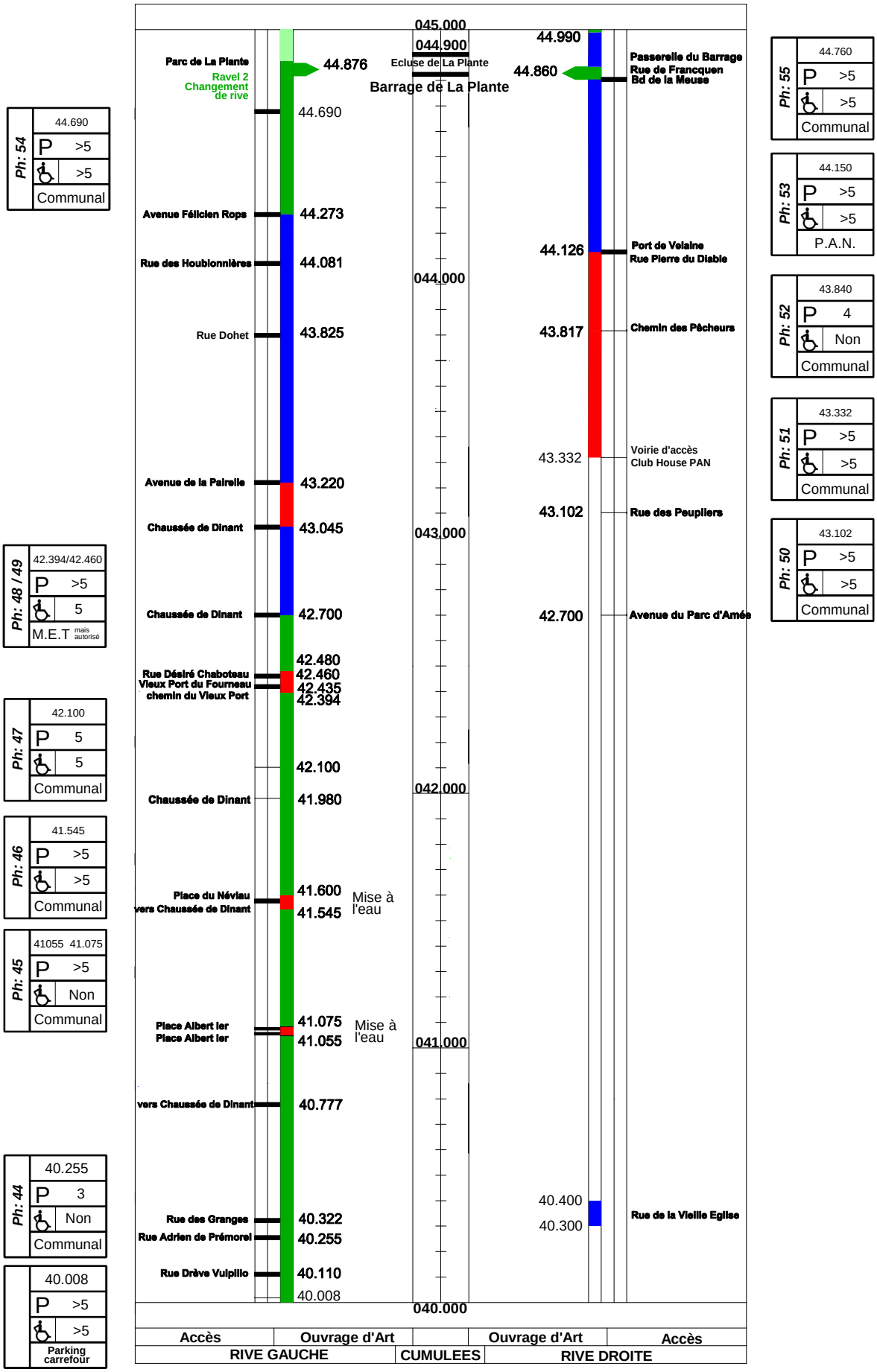

Voie n°40 : Meuse

[Ech : 5 cm = 1 km - 114.648 km - feuil : 9/23]

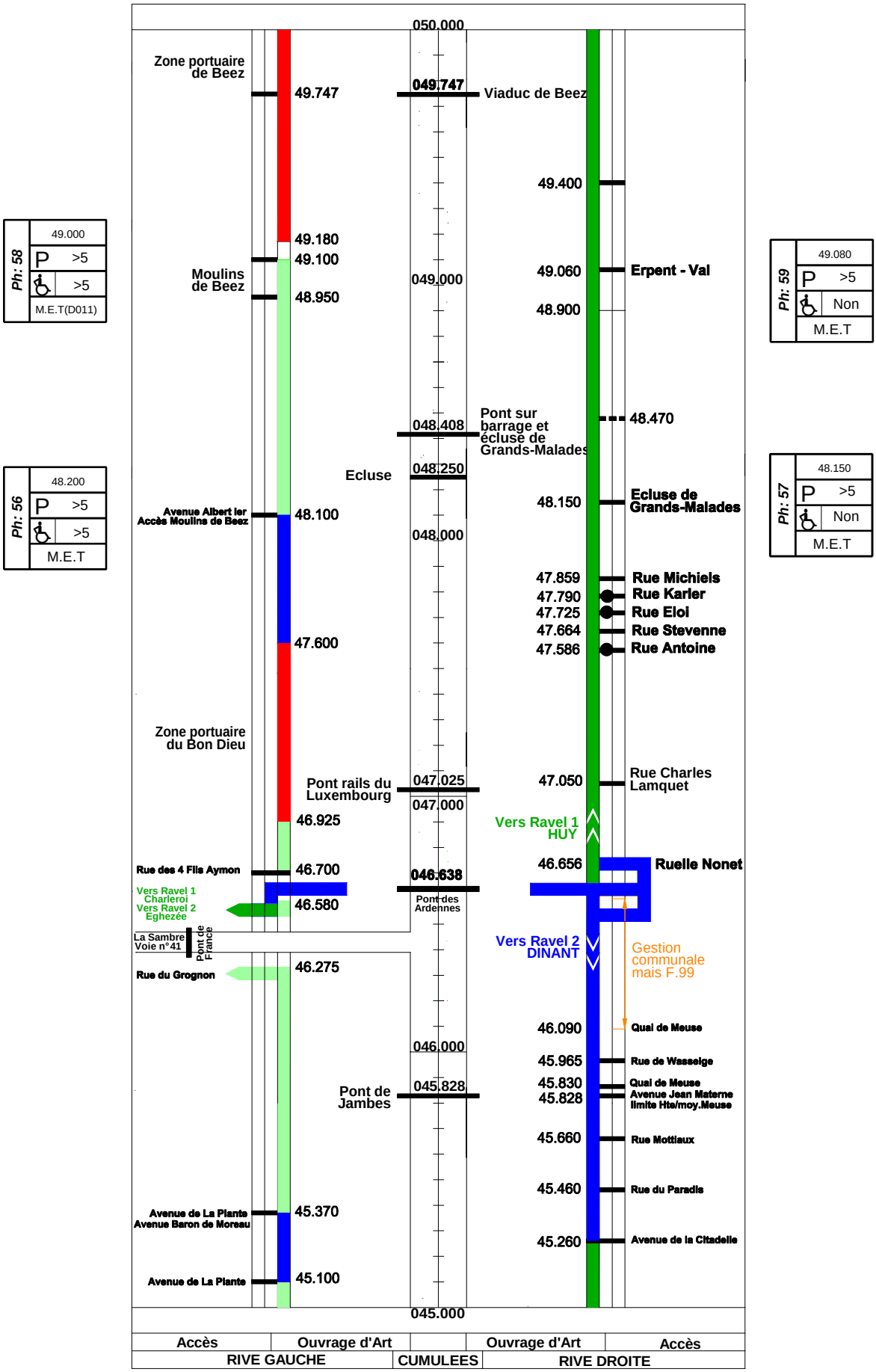

Voie n°40 : Meuse

[Ech : 5 cm = 1 km - 114.648 km - feuil : 10/23]

v 40 Haute Meuse 001.jpg

v 40 Haute Meuse 002.jpg

v 40 Haute Meuse 003.jpg

v 40 Haute Meuse 004.jpg

v 40 Haute Meuse 005.jpg

v 40 Haute Meuse 006.jpg

v 40 Haute Meuse 007.jpg

v 40 Haute Meuse 008.jpg

v 40 Haute Meuse 009.jpg

v 40 Haute Meuse 010.jpg

v 40 Haute Meuse 011.jpg

v 40 Haute Meuse 012.jpg

VOIE N°40 Haute Meuse

v 40 Haute Meuse 013.jpg

v 40 Haute Meuse 014.jpg

v 40 Haute Meuse 015.jpg

v 40 Haute Meuse 016.jpg

v 40 Haute Meuse 017.jpg

v 40 Haute Meuse 018.jpg

v 40 Haute Meuse 019.jpg

v 40 Haute Meuse 020.jpg

v 40 Haute Meuse 021.jpg

v 40 Haute Meuse 022.jpg

v 40 Haute Meuse 023.jpg

v 40 Haute Meuse 024.jpg

VOIE N°40 Haute Meuse

v 40 Haute Meuse 025.jpg

v 40 Haute Meuse 026.jpg

v 40 Haute Meuse 027.jpg

v 40 Haute Meuse 028.jpg

v 40 Haute Meuse 029.jpg

v 40 Haute Meuse 030.jpg

v 40 Haute Meuse 031.jpg

v 40 Haute Meuse 032.jpg

v 40 Haute Meuse 033.jpg

v 40 Haute Meuse 034.jpg

v 40 Haute Meuse 035.jpg

v 40 Haute Meuse 036.jpg

VOIE N°40 Haute Meuse

v 40 Haute Meuse 037.jpg

v 40 Haute Meuse 038.jpg

v 40 Haute Meuse 039.jpg

v 40 Haute Meuse 040.jpg

v 40 Haute Meuse 041.jpg

v 40 Haute Meuse 042.jpg

v 40 Haute Meuse 043.jpg

v 40 Haute Meuse 044.jpg

v 40 Haute Meuse 045.jpg

v 40 Haute Meuse 046.jpg

v 40 Haute Meuse 047.jpg

v 40 Haute Meuse 048.jpg

VOIE N°40 Haute Meuse

v 40 Haute Meuse 049.jpg

v 40 Haute Meuse 050.jpg

v 40 Haute Meuse 051.jpg

v 40 Haute Meuse 052.jpg

v 40 Haute Meuse 053.jpg

v 40 Haute Meuse 054.jpg

v 40 Haute Meuse 055.jpg

v 40 Meuse Moyenne 056.jpg

v 40 Meuse Moyenne 057.jpg

v 40 Meuse Moyenne 058.jpg

v 40 Meuse Moyenne 059.jpg

v 40 Meuse Moyenne 060.jpg

VOIE N°40 Haute Meuse et Meuse Moyenne