LEGENDE Tous les renseignements ci-contre sont donnés à titre indicatif.

F 99 — Piétons - Cyclistes (3)
Ravel 1 , 2 , 3 ou 4

Qualité non conforme pour P.M.R.
(Personne à Mobilité Réduite)

F 99 — Piétons - Cyclistes

Qualité non conforme pour P.M.R.
(Personne à Mobilité Réduite)

Voirie de liaison (3)
Toute circulation ou
desserte locale

Qualité non conforme pour P.M.R.
(Personne à Mobilité Réduite)

C 3
+ additionnels — Circulation sur autorisation
avec cycles admis ou non

Qualité non conforme pour P.M.R.
(Personne à Mobilité Réduite)

Zone avec stationnement
sur accotement.

Accès (1)

Accès 4 x 4

Accès pour piétons

Zones de stationnement à proximité immédiate (2)

Ph.: 62
0.410
2.146 à 2.168
P > 5
5
M.E.T.

Cumulées : Ponctuelle ou Section.

Nombre total de places
(avec ou sans aménagement)

Nombre total de places PMR. éventuelles.

Gestionnaire / Propriétaire du site.

Reportage photographique.

(1) Le relevé des accès se veut le plus complet mais n'est pas exhaustif dans les zones agglomérées.

(2) Ces zones n'ont pas été répertoriées systématiquement au sein des agglomérations, ni lorsque une route longe la voie d'eau (avec ou sans chemin de service).

(3) Pour les franchissements d'une rive à l'autre, la qualité conforme ou non aux P.M.R. n'a pas été examinée.

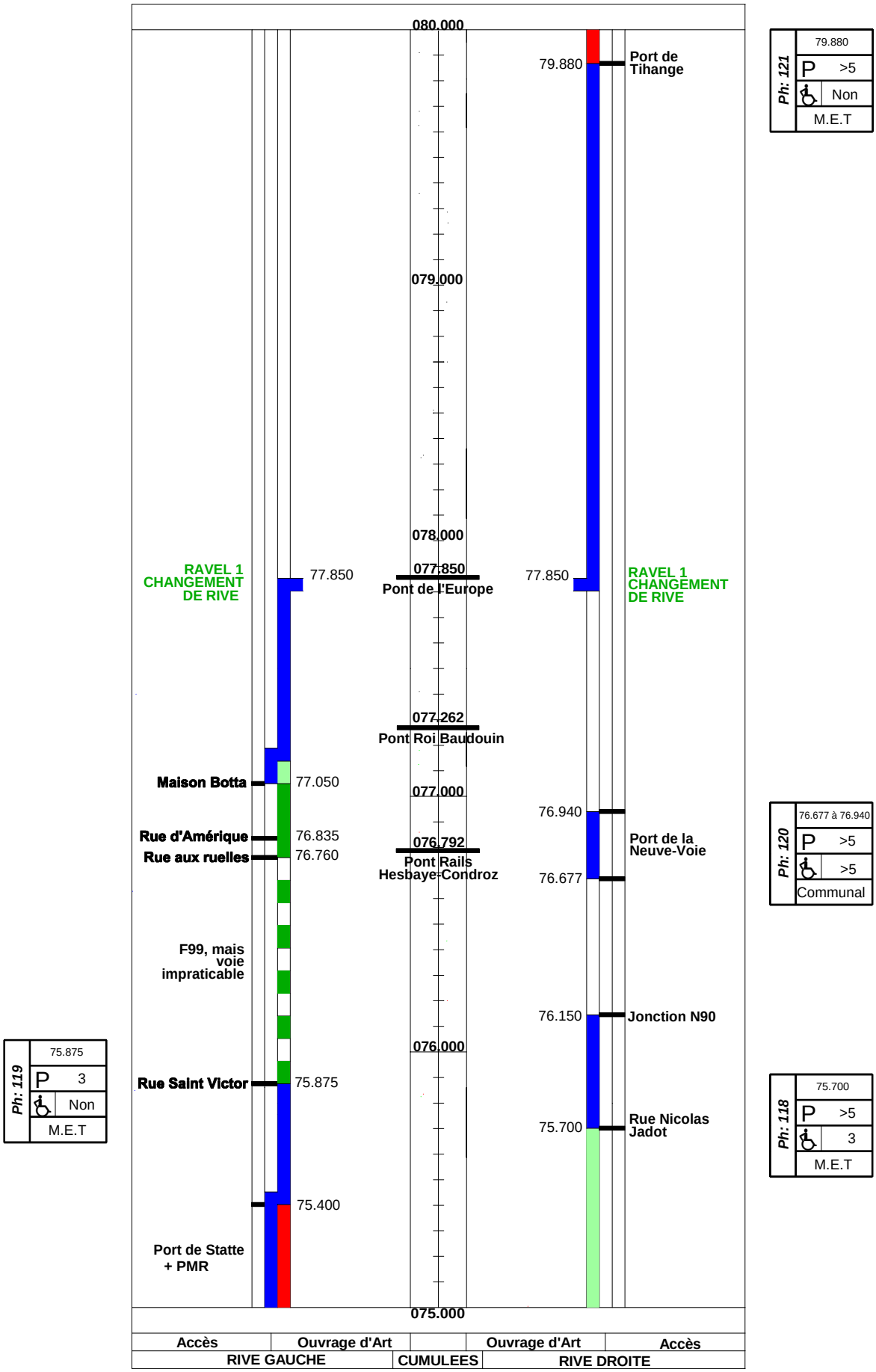

Voie n°40 : Meuse

[Ech : 5 cm = 1 km - 114.648 km - feuil : 16/23]

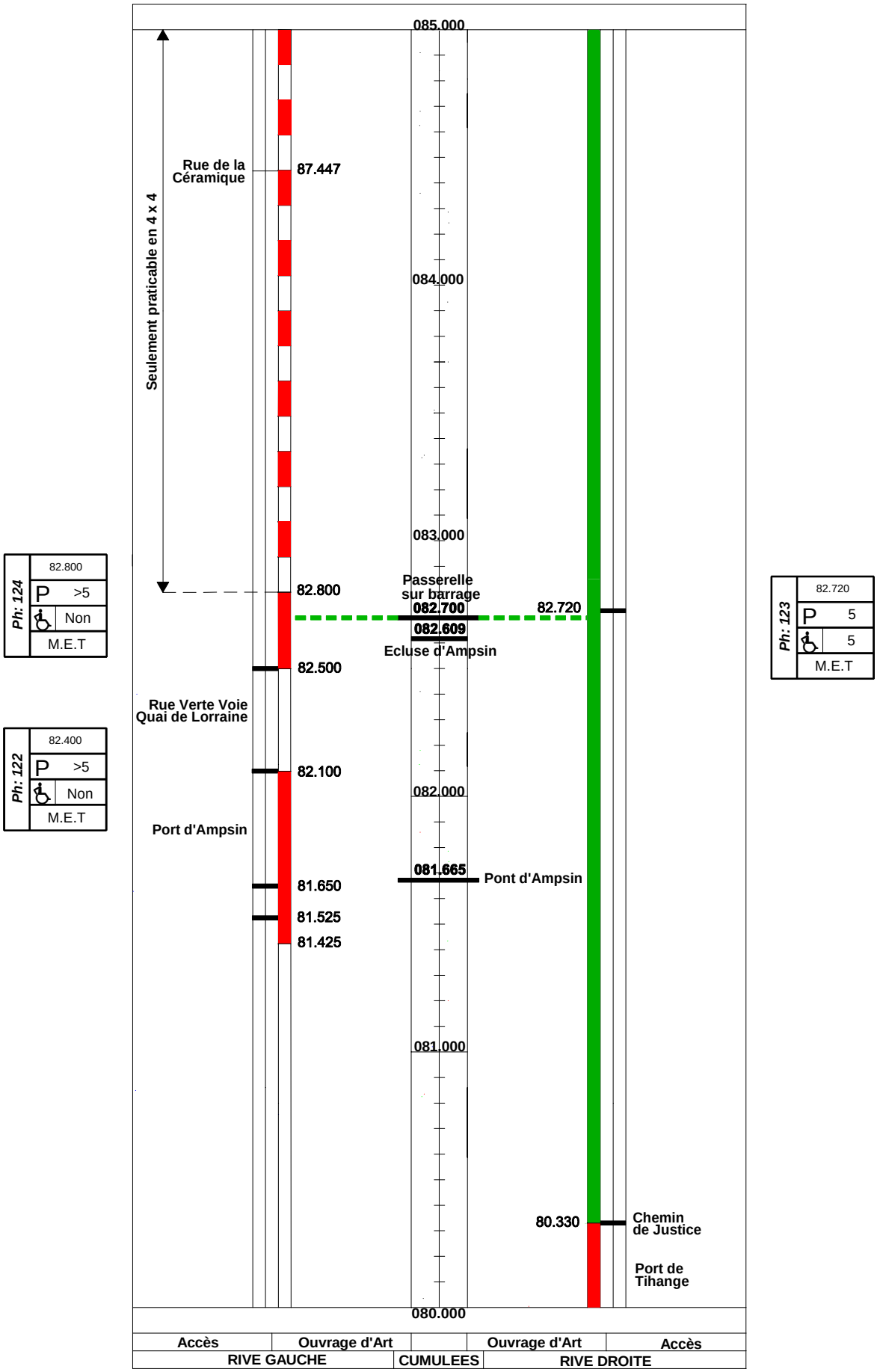

Voie n°40 : Meuse

[Ech : 5 cm = 1 km - 114.648 km - feuil : 17/23]

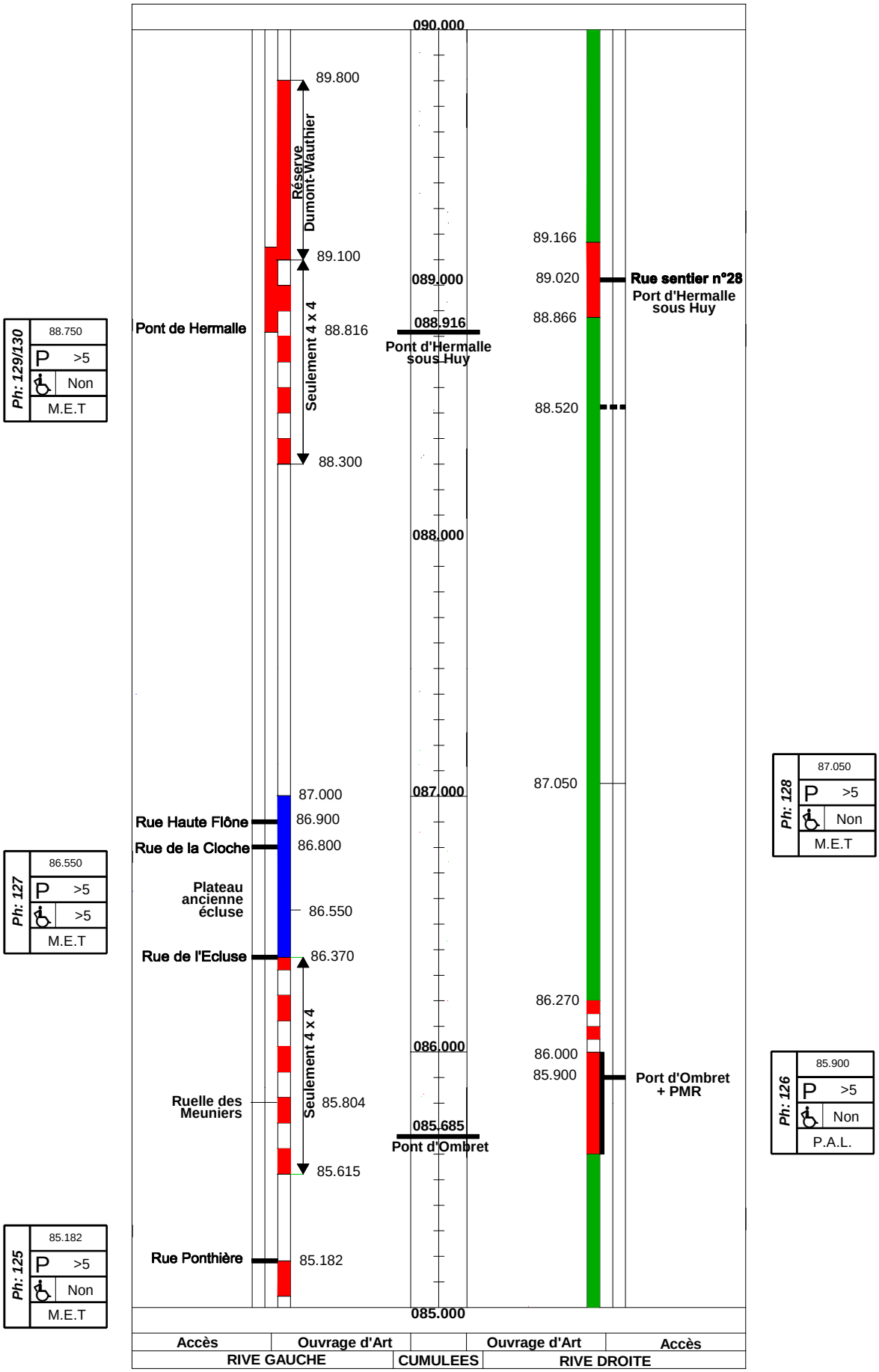

Voie n°40 : Meuse

[Ech : 5 cm = 1 km - 114.648 km - feuil : 18/23]

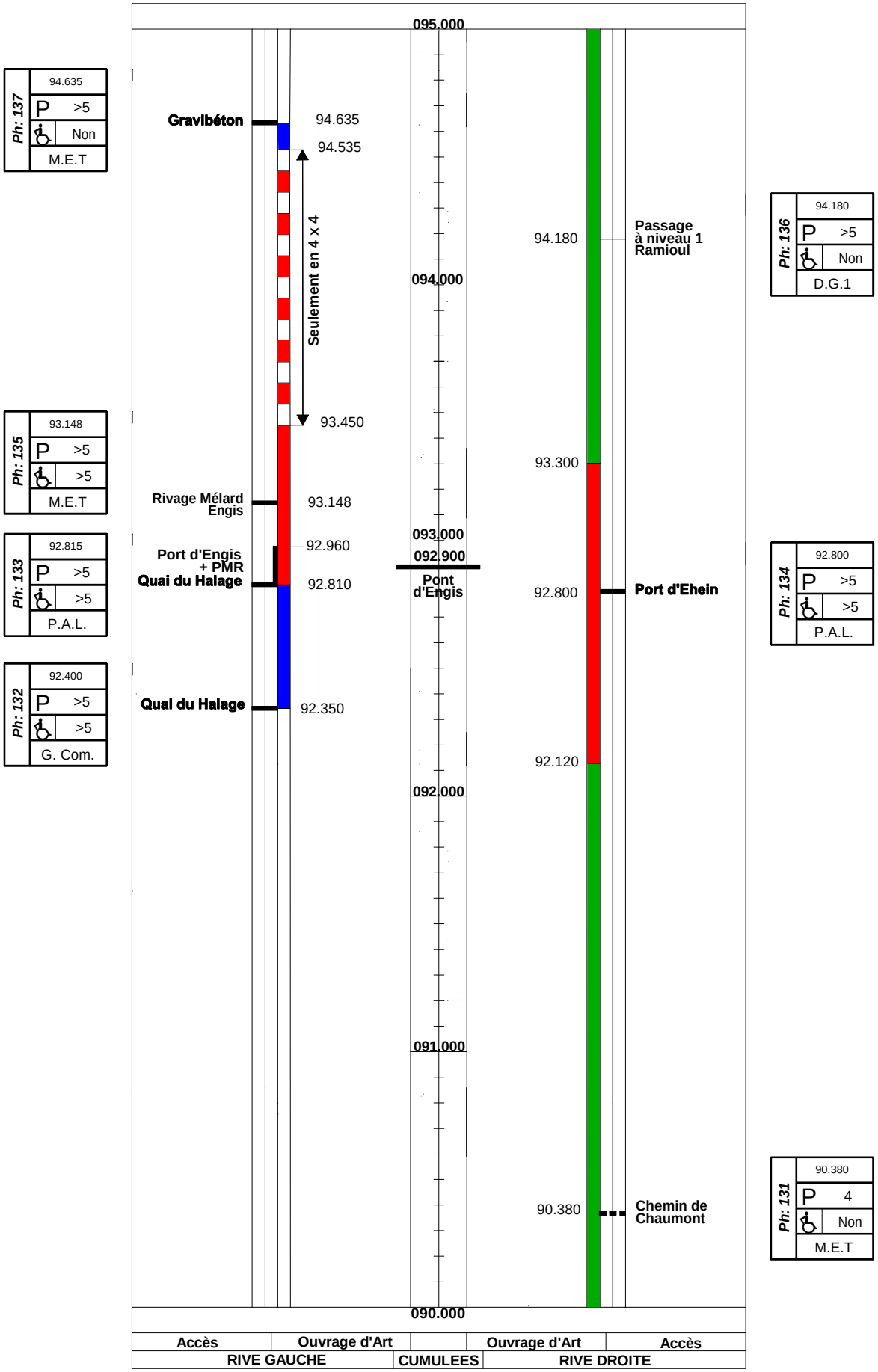

Voie n°40 : Meuse

[Ech : 5 cm = 1 km - 114.648 km - feuil : 19/23]

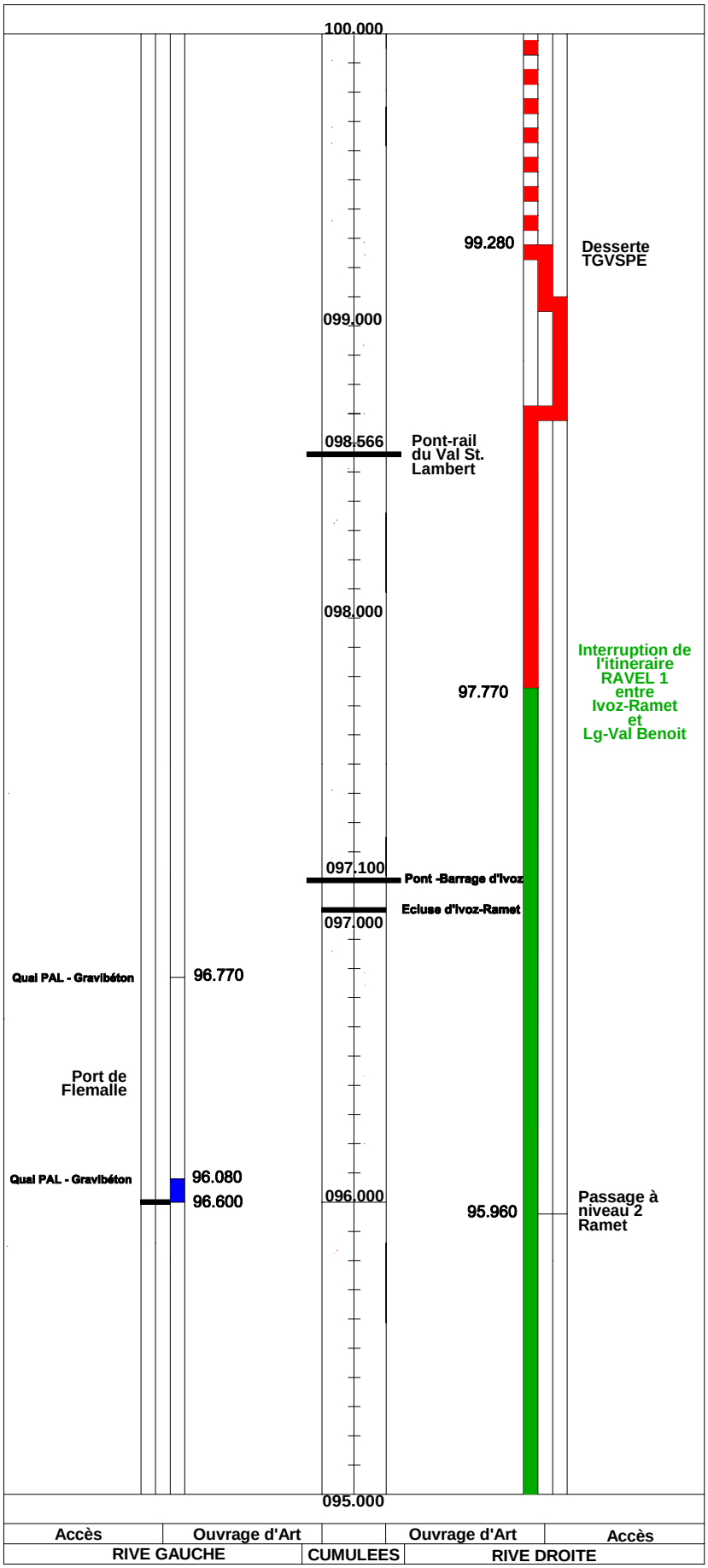

Ph: 141	
	99.280
P	4
♿	4
	Communal

Ph: 140	
	97.050
P	>5
♿	>5
	M.E.T

Ph: 138	
	95.960
P	>5
♿	Non
	D.G.1

Ph: 139	
	96.000 à 96.080
P	>5
♿	>5
	M.E.T

Voie n°40 : Meuse

[Ech : 5 cm = 1 km - 114.648 km - feuil : 20/23]

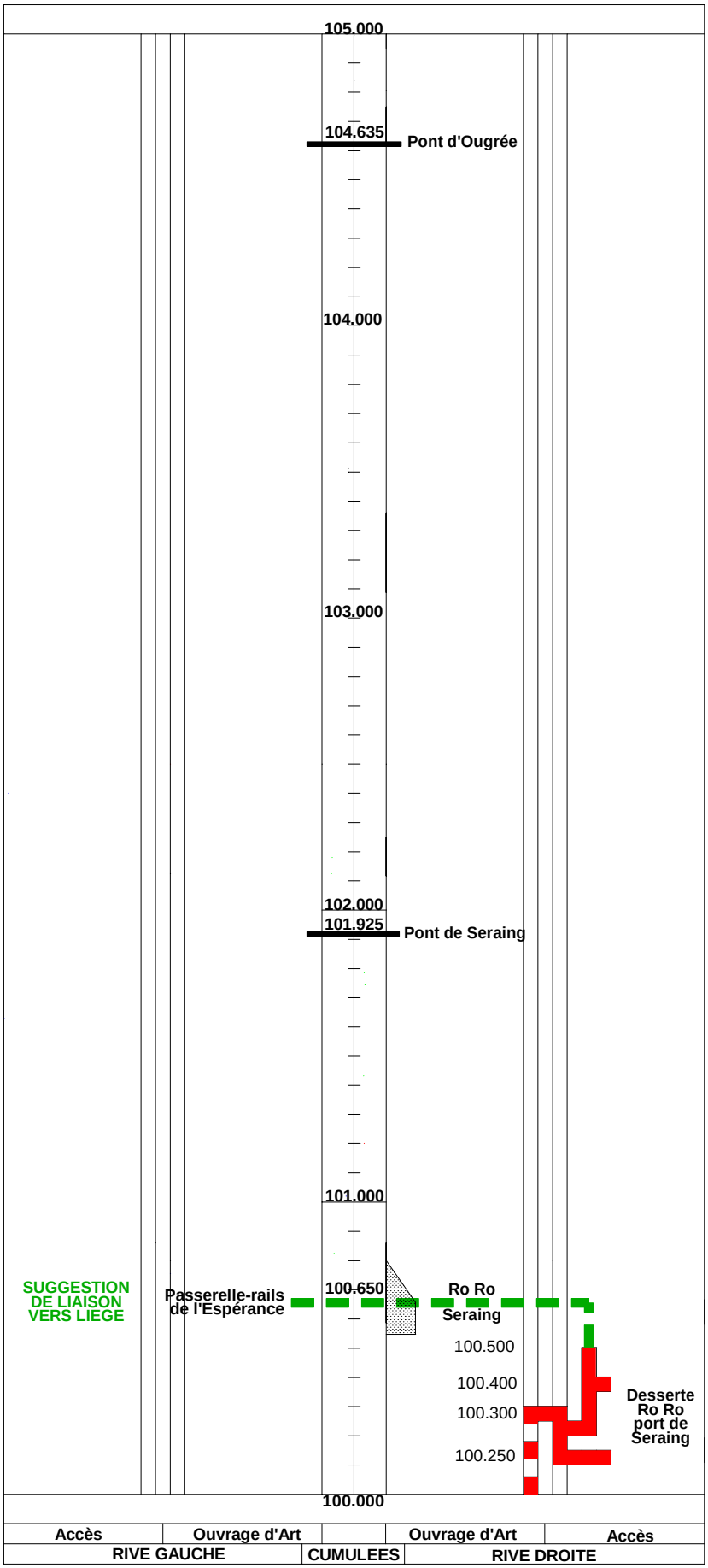

Ph: 144	
	100.300
	P 3
	Non
	P.A.L.

Ph: 142/143	
	100.250
	P >5
	Non
	P.A.L.

Voie n°40 : Meuse

[Ech : 5 cm = 1 km - 114.648 km - feuil : 21/23]

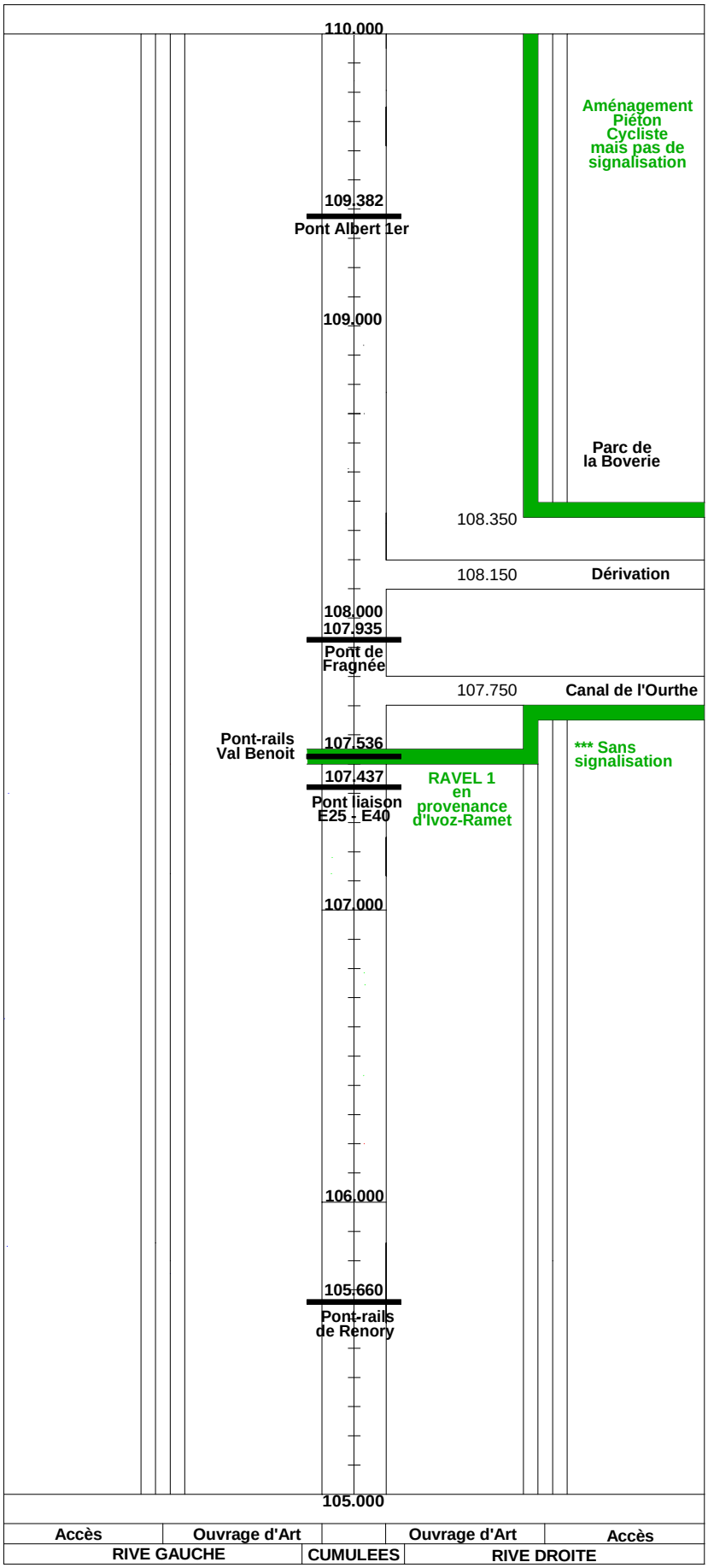

Voie n°40 : Meuse

[Ech : 5 cm = 1 km - 114.648 km - feuil : 22/23]

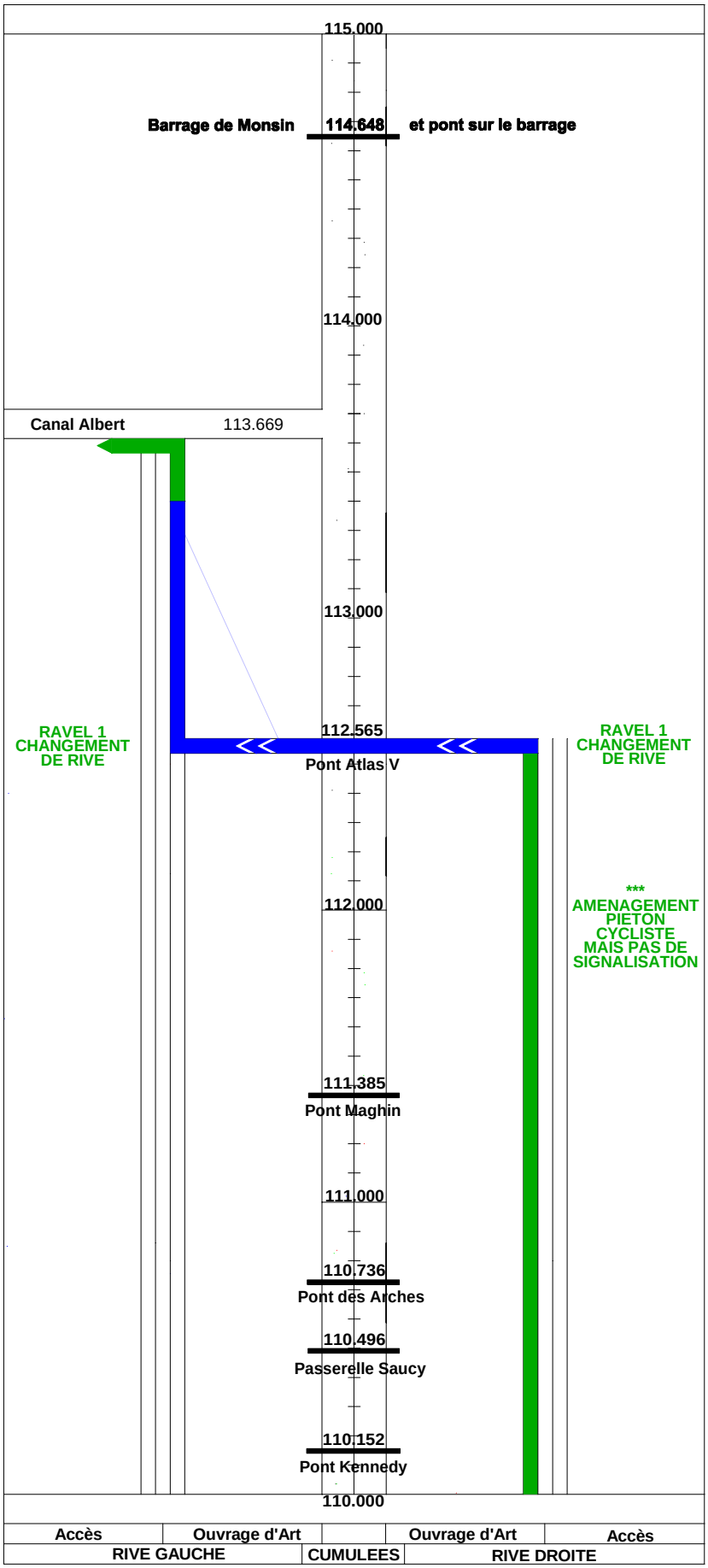

Voie n°40 : Meuse

[Ech : 5 cm = 1 km - 114.648 km - feuil : 23/23]

v 40 Meuse Moyenne 109.jpg

v 40 Meuse Moyenne 110.jpg

v 40 Meuse Moyenne 111.jpg

v 40 Meuse Moyenne 112.jpg

v 40 Meuse Moyenne 113.jpg

v 40 Meuse Moyenne 114.jpg

v 40 Meuse Moyenne 115.jpg

v 40 Meuse Moyenne 116.jpg

v 40 Meuse Moyenne 117.jpg

v 40 Meuse Moyenne 118.jpg

v 40 Meuse Moyenne 119.jpg

v 40 Meuse Moyenne 120.jpg

VOIE N°40 Meuse Moyenne

v 40 Meuse Moyenne 121.jpg

v 40 Meuse Moyenne 122.jpg

v 40 Meuse Moyenne 123.jpg

v 40 Meuse Moyenne 124.jpg

v 40 Meuse Moyenne 125.jpg

v 40 Meuse Moyenne 126.jpg

v 40 Meuse Moyenne 127.jpg

v 40 Meuse Moyenne 128.jpg

v 40 Meuse Moyenne 129.jpg

v 40 Meuse Moyenne 130.jpg

v 40 Meuse Moyenne 131.jpg

v 40 Meuse Moyenne 132.jpg

VOIE N°40 Meuse Moyenne

v 40 Meuse Moyenne 133.jpg

v 40 Meuse Moyenne 134.jpg

v 40 Meuse Moyenne 135.jpg

v 40 Meuse Moyenne 136.jpg

v 40 Meuse Moyenne 137.jpg

v 40 Meuse Moyenne 138.jpg

v 40 Meuse Moyenne 139.jpg

v 40 Meuse Moyenne 140.jpg

v 40 Meuse Moyenne 141.jpg

v 40 Meuse Moyenne 142.jpg

v 40 Meuse Moyenne 143.jpg

v 40 Meuse Moyenne 144.jpg

VOIE N°40 Meuse Moyenne