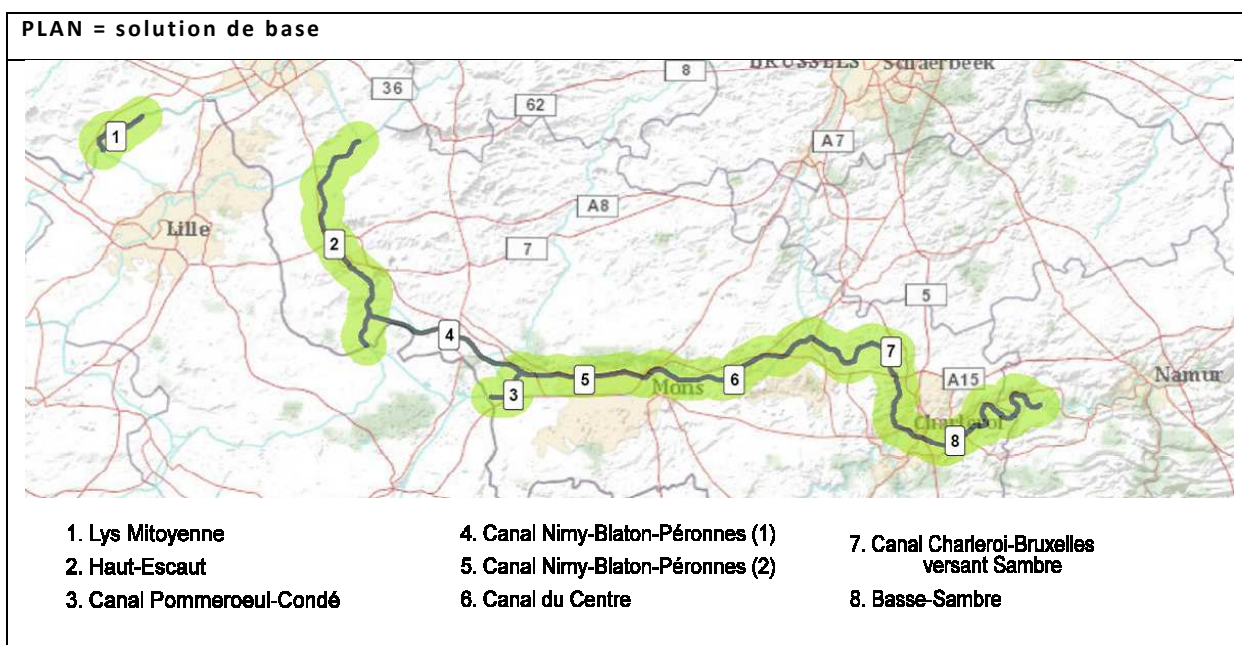

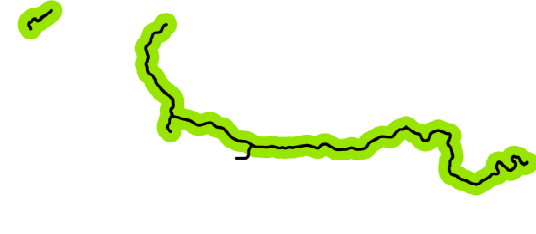
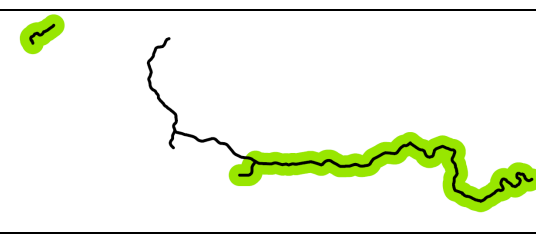
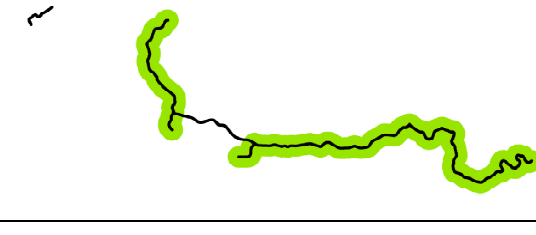
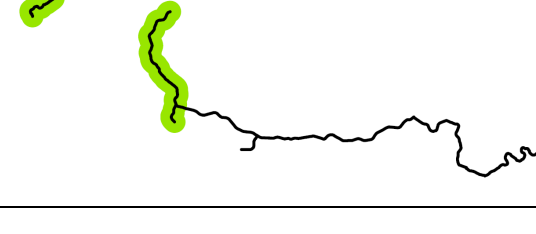


Les 8 tronçons considérés :

n° tronçon	Début du tronçon	Fin du tronçon	Nom de la voie d'eau
1	Confluence Deule - Lys	Limite commune Est de Comines	Lys
2	Frontière linguistique (limite sud de la commune d'Avelgem)	Frontière française (limite sud de la commune de Brunehaut)	Haut-Escaut
3	Frontière française (limite Ouest de la commune de Hensies)	Confluence Canal Nimy-Blaton-Péronnes et canal Pommeroeul-Condé	Canal de Pommeroeul à Condé
4	Confluence Haut-Escaut et canal Nimy-Blaton-Péronnes	Confluence canal Nimy-Blaton-Péronnes et canal Pommeroeul-Condé	Canal Nimy-Blaton-Péronnes
5	Confluence canal Nimy-Blaton-Péronnes et canal Pommeroeul-Condé	Limite entre canal Nimy-Blaton-Péronnes et canal du centre	Canal Nimy-Blaton-Péronnes
6	Limite entre canal Nimy-Blaton-Péronnes et canal du centre	Confluence canal du Centre et canal Charleroi-Bruxelles	Canal du Centre
7	Confluence canal du Centre et canal Charleroi-Bruxelles	Confluence canal Charleroi-Bruxelles et Sambre	Canal Charleroi-Bruxelles (versant Sambre)
8	Confluence canal Charleroi-Bruxelles et Sambre	Limite Est de la commune de Sambreville	Basse Sambre

Le PLAN et ses alternatives :



<b>Alternative zéro</b>	
Pas de réalisation du PLAN	
<b>Alternative 1</b>	
Réalisation du PLAN à l'exclusion de la remise en service du Canal Pommeroeul – Condé. Il sera dès lors envisagé d'établir la connexion de la dorsale wallonne au réseau Seine-Escaut via le tronçon Blaton-Péronnes du Canal Nimy-Blaton-Péronnes. Cela impliquera la mise au gabarit Va de ce tronçon avec modification des deux écluses ou leur dédoublement par des écluses au gabarit Va.	
<b>Alternative 2</b>	
Réalisation du PLAN à l'exclusion des aménagements prévus sur l'axe du Haut-Escaut	
<b>Alternative 3</b>	
Réalisation du PLAN à l'exclusion des aménagements prévus sur l'axe de la Lys Mitoyenne dans la traversée de Comines	
<b>Alternative 4</b>	
Réalisation du PLAN à l'exclusion des aménagements prévus sur l'axe de la dorsale wallonne (Canal Pommeroeul-Condé, Canal Nimy-Blaton, Canal du Centre, Canal Charleroi – Bruxelles versant Sambre, Basse-Sambre)	
<b>Alternative 5</b>	
Réalisation du PLAN avec le tracé prévu et au gabarit Va, mais avec un enfoncement de 3 m partout (au lieu de 2,5 mètres)	